

PAMPLIE

Vous découvrirez au cours de ce circuit :

- **l'église Saint-Germain ;**
- **le point de vue du Terrier Piscault ;**
 - **la croix de la Huche ;**
 - **la vallée de la Miochette ;**
- **le château du petit Brusson ;**
- **la croix hosannière du cimetière.**

La croix hosannière du cimetière de Pamplie semble dater du XII^e siècle. Son piédestal cubique est garni, en arrière, de deux petites colonnettes précédées d'un petit autel. La moulure ornant la base de la colonne est composée de pointes de diamants. En guise de griffe, cette base est ornée aux angles de quatre têtes de chouettes.

La laiterie coopérative de Pamplie est spécialisée dans la fabrication de beurre extra-fin, un beurre de baratte au goût de noisette.

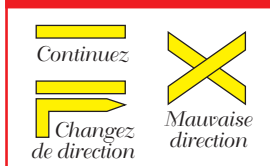
Bonne randonnée...

...et n'oubliez pas que vous n'êtes pas seul à emprunter les sentiers que vous allez parcourir.

Nous vous invitons donc à respecter la nature :

- éviter de cueillir les fleurs et les plantes ;
- ne laissez aucun déchet derrière vous ;
 - respectez les lieux habités ;
 - restez sur les sentiers ;
 - maintenez les chiens en laisse.

Code du Balisage



Deux-Sèvres
EN POITOU-CHARENTES

• © Comité Départemental des Deux-Sèvres
de la Randonnée Pédestre
rando79.free.fr

• Comité Départemental de Tourisme en Deux-Sèvres
www.tourisme-deux-sevres.com
Tél. 05 49 77 87 79

*Cette fiche est éditée par le Conseil Général
des Deux-Sèvres en conformité avec les dispositions
de la charte qualité "Randonnée en Deux-Sèvres".*

Tél. 05 49 06 77 65

Indic 79 Lubellisée imprimé vert - Melle - 05 49 29 03 88

PAMPLIE



La vallée de la Miochette

*Sur le versant Sud-Gâtine,
des points de vue sur les bois,
deux châteaux et des prairies
le long de la vallée pittoresque
de la Miochette.*

Accès : 7 km au nord de Champdeniers


Départ : place de l'église

Distance : 13 km


Durée : 3 h 30


Balisage : jaune


Rando pédestre
en Deux-Sèvres

 **L'église Saint-Germain** aurait été construite par des moines au XI^e siècle. Elle fût restaurée après les guerres de religion vers le XV^e et a gardé une partie de style roman, type poitevin. En 1667 y fut placé un grand retable. Elle présente un clocher trapu, couvert d'ardoises.


Dos à l'église, quitter la place du marronnier par la rue de l'église. Tourner ensuite à droite vers la place des tilleuls. Par la route du Rétail, l'itinéraire monte longuement jusqu'au Terrier Piscault.


 À 180 m, le Terrier Piscault domine le paysage sur plusieurs milliers de km² et offre un panorama sur la plaine de Niort et la forêt de Mervent.


 La descente par un long chemin ombragé vers la Miochette permet d'avoir une perspective, à l'est, sur le château du Petit Brusson. Sur la droite, il ne reste que quelques vestiges du château de Brusson.


 Au Petit Chêne, un pin parasol témoigne de la présence des huguenots.


Au carrefour des quatre chemins, possibilité de raccourci parmi des chemins souvent boueux.

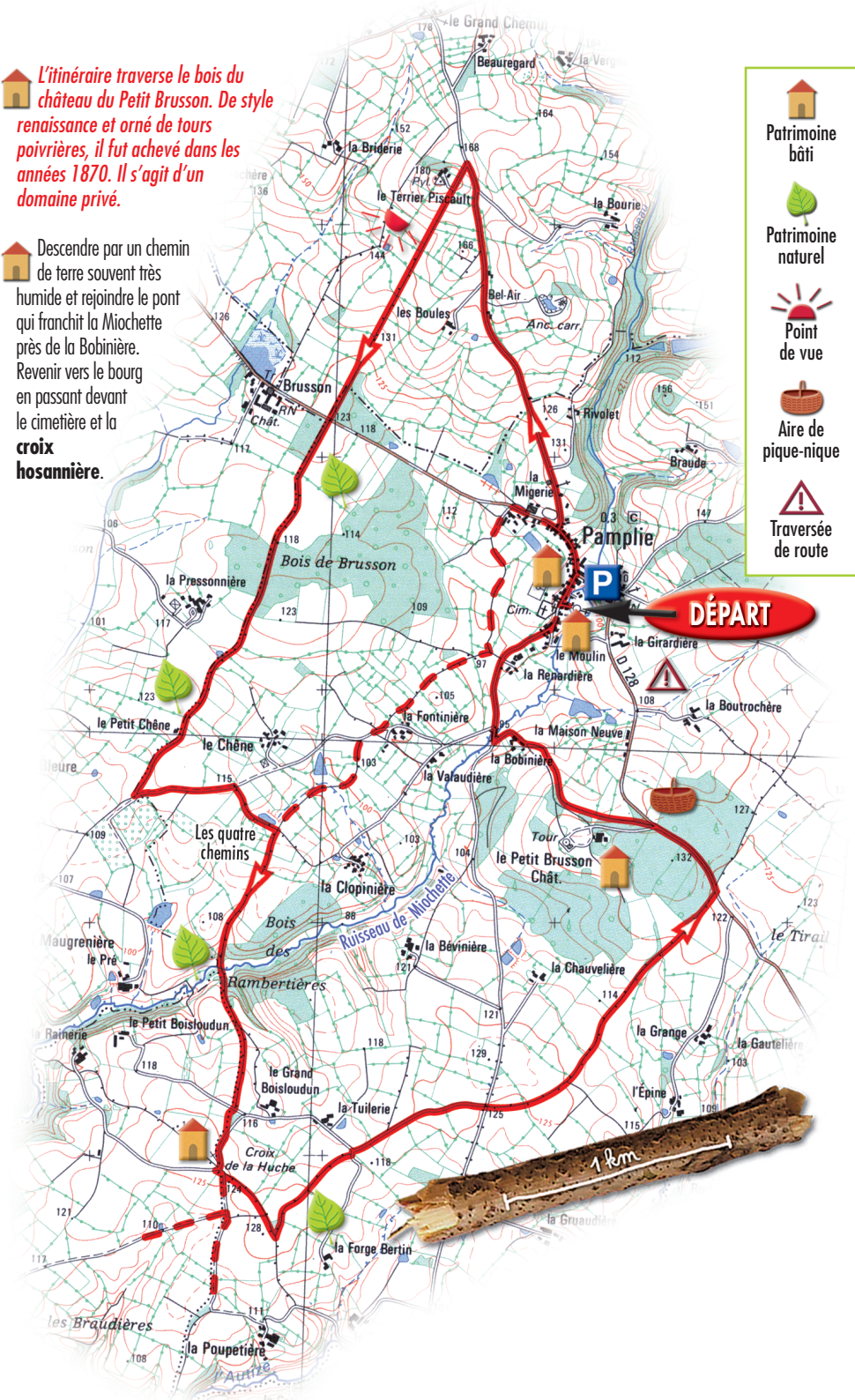
 Traverser la vallée très pittoresque de la Miochette par la passerelle de Planchepeau, au bord du bois des Rambertières.

 Le **croix de la Huche** se trouve sur une butte à 124 m et domine le paysage. Élevé sur un ancien oppidum romain, ce calvaire archaïque date du XII^e siècle. "Hucher" veut dire appeler avec les mains en porte voix.

 Un beau chemin ombragé rejoint le carrefour de la Tuilerie ; suivre ensuite le chemin qui domine la vallée de l'Autize.

 L'itinéraire traverse le bois du château du Petit Brusson. De style renaissance et orné de tours poivrières, il fut achevé dans les années 1870. Il s'agit d'un domaine privé.

 Descendre par un chemin de terre souvent très humide et rejoindre le pont qui franchit la Miochette près de la Bobinière. Revenir vers le bourg en passant devant le cimetière et la **croix hosannière**.



 Patrimoine bâti

 Patrimoine naturel

 Point de vue

 Aire de pique-nique

 Traversée de route